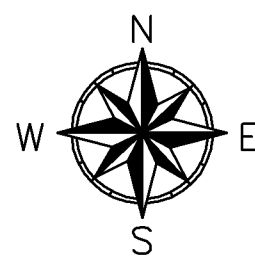


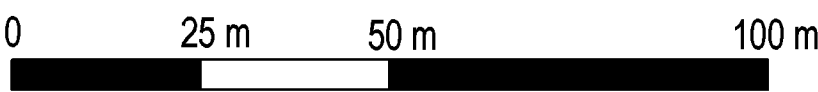
MIEJSCOWY PLAN ZAGOSPODAROWANIA PRZESTRZENNEGO DLA WYBRANYCH OBSZARÓW POŁOŻONYCH NA OBSZARZE WIEJSKIM GMINY ŻUROMIN

Załącznik nr 26 do Uchwały Nr Rady Miejskiej w Żurominie z dnia



ORGAN SPORZĄDZAJĄCY
BURMISTRZ MIASTA I GMINY
ŻUROMIN

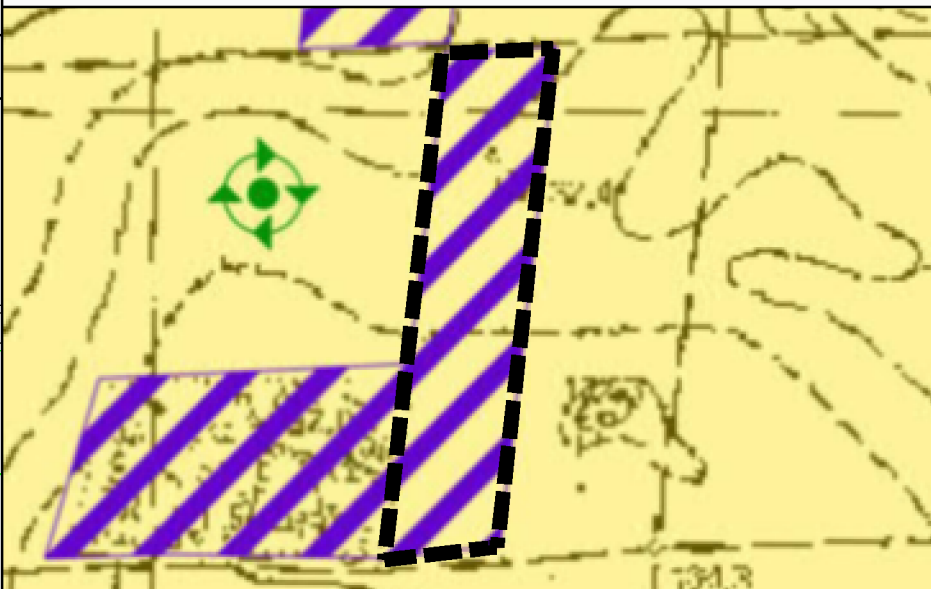
SKALA 1:1000



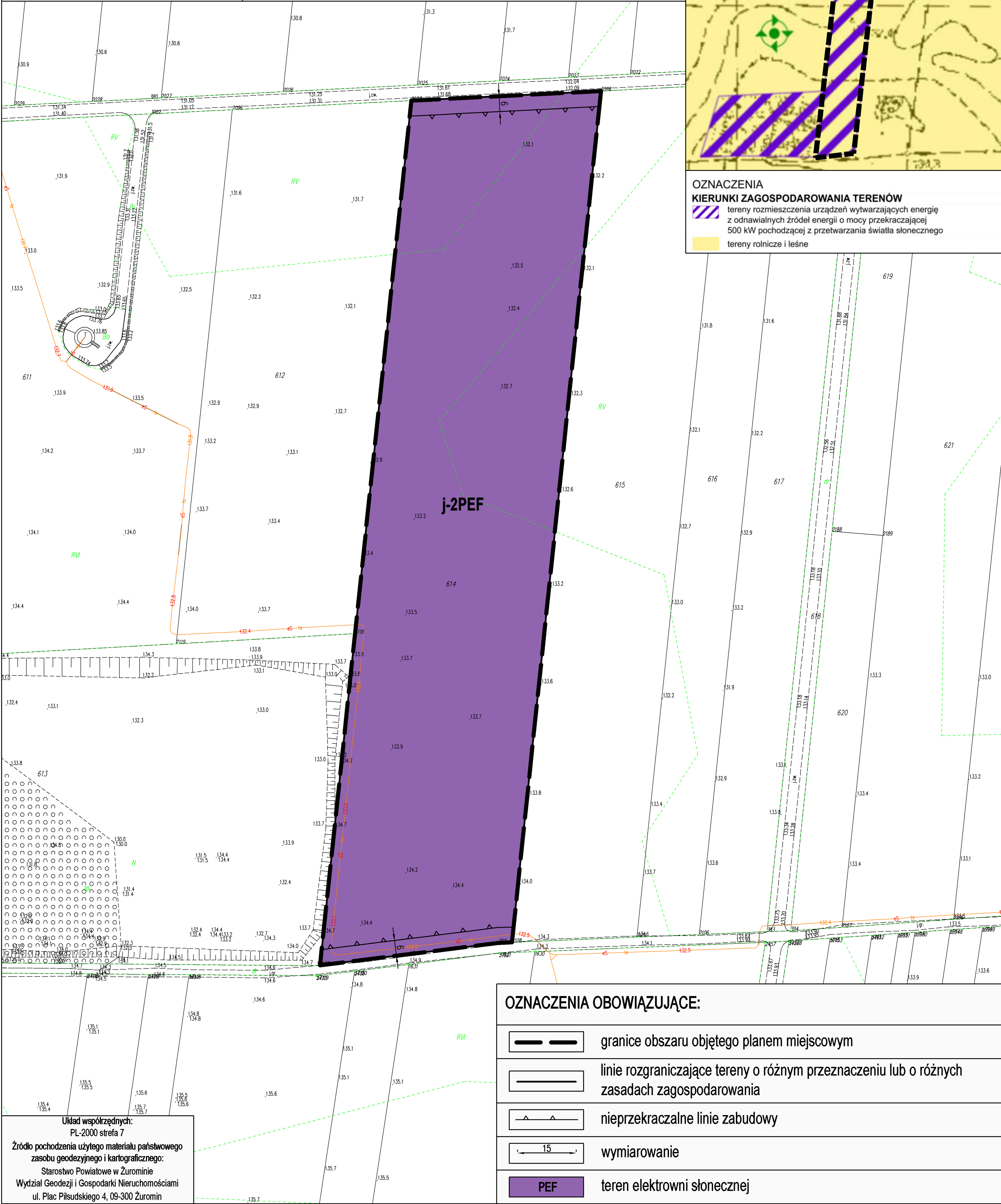
WYRYS ZE STUDIUM UWARUNKOWAŃ I KIERUNKÓW
ZAGOSPODAROWANIA PRZESTRZENNEGO
MIASTA I GMINY ŻUROMIN
— — — — — granice obszaru objętego planem miejscowym

OBRĘB OLSZEWO

JEDNOSTKA PLANISTYCZNA OLSZEWO - symbol literowy j




OZNACZENIA
KIERUNKI ZAGOSPODAROWANIA TERENÓW
tereny rozmieszczenia urządzeń wytwarzających energię
z odnawialnych źródeł energii o mocy przekraczającej
500 kW pochodzącej z przetwarzania światła słonecznego
tereny rolnicze i leśne



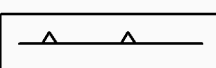
OZNACZENIA OBOWIĄZUJĄCE:




granice obszaru objętego planem miejscowym



linie rozgraniczające tereny o różnym przeznaczeniu lub o różnych zasadach zagospodarowania



nieprzekraczalne linie zabudowy



wymiarowanie



teren elektrowni słonecznej

Układ współrzędnych:

PL-2000 strefa 7

Źródło pochodzenia użytego materiału państwowego
zasobu geodezyjnego i kartograficznego:

Starostwo Powiatowe w Żurominie

Wydział Geodezji i Gospodarki Nieruchomościami
ul. Plac Piłsudskiego 4, 09-300 Żuromin